

TRILHA DA PRAIA BRAVA DA FORTALEZA



09

Nível de DIFICULDADE:
FÁCIL

Praia Brava da Fortaleza, em Ubatuba, destaca-se como uma das praias mais isoladas, acessível pela entrada da Praia Dura através de uma estrada estreita que percorre as praias Dura, Brava do Sul, Vermelha do Sul e Costa. Localizada na Enseada da Fortaleza, a Praia Brava da Fortaleza mantém sua natureza quase intocada. Cercada pela vegetação exuberante da Mata Atlântica, possui areia branca, águas claras e uma formação rochosa no canto direito, proporcionando um ambiente adequado para banho e mergulho.

O acesso a esta praia é feito por uma trilha que começa na estrada entre a Praia Dura e a Praia da Fortaleza, perto do Km 6 dessa estrada. Atenção é necessária, pois o início da trilha é discretamente sinalizado, e o espaço para estacionamento na estrada é limitado.

Ao longo da praia, um pequeno riacho desce da nascente, espalhando-se pela areia em direção ao mar. Vale destacar que a Praia Brava da Fortaleza não oferece nenhuma infraestrutura turística, acomodações ou opções de alimentação, sendo recomendado levar água, bebidas e lanches.




Ao clicar neste mapa, você será direcionado para a localização a partir de onde você está.



TRILHA DAS 7 PRAIAS

10

Nível de DIFICULDADE: DIFÍCIL

A Trilha das Sete Praias começa na Praia de Fortaleza, mas também pode começar na Praia da Lagoinha. Com um mar limpo e cristalino, esta trilha é uma das mais populares da região. Seguindo este percurso, você começa com a parte mais intensa no início, depois é só aproveitar a vista. Os melhores meses para caminhadas são entre maio e agosto. O clima é mais ameno e o volume de chuva é menor. Recomendamos um guia para esta trilha de nível difícil, @guia_agatha. 



NESSA TRILHA VOCÊ ENCONTRARÁ AS SEGUINTE PRAIAS. Praia da Lagoinha, Praia do Oeste Praia do Peres, Praia do Bonete Praia Grande do Bonete, Praia do Deserto Praia do Cedro do Sul ,Praia da Fortaleza

Ao clicar neste mapa, você será direcionado para a localização a partir de onde você está.



Trilha da Praia do Cedro (Cedrinho)

12

Nível de DIFICULDADE: FÁCIL

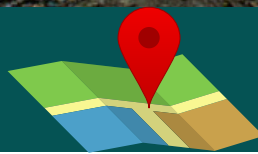

A Praia do Cedro se revela através de uma trilha em declive de 800 metros, proporcionando uma experiência única e acessível. Para encontrar o ponto de partida da trilha, é necessário adentrar a entrada da Praia do Tenório. Ao alcançar a entrada do condomínio, faça uma virada à esquerda. À medida que você percorre paralelamente toda a extensão das praias do Tenório e Vermelha, a estrada de terra faz uma curva à direita, o início da trilha se revela. A estradinha de terra é estreita e sinuosa, podendo apresentar alguns buracos. A trilha que leva ao Cedrinho é facilmente identificável, contando também com placas indicativas ao longo do caminho.

Há estacionamento na rua e, à direita, um espaço na mata está disponível para servir como estacionamento.

Do lado esquerdo, encontra-se um estacionamento pago, principalmente durante a alta temporada. Recomendamos chegar cedo, pois o local pode ficar movimentado.

A Trilha da Praia do Cedro, com duração de 10 a 15 minutos, é tranquila, curta e razoavelmente íngreme, com a ida em descida e a volta em subida. A sugestão é fazer a subida sem pressa, sendo acessível a todas as idades, mas é crucial evitar a trilha em dias chuvosos devido à possibilidade de escorregadios.

Ao clicar neste mapa, você será direcionado para a localização a partir de onde você está.



Acesso Almada/Engenho KM 13

Acesso Fazenda KM 11

Ubatumirim Estaleiro

Praia da Fazenda

Picinguaba

Almada e Engenho

Praia Brava da Almada

Ilha Comprida

13

Nível de DIFICULDADE: FÁCIL

Ilha da Pesca

Ilha da Selinha

Ilha das Couves

Trilha da Praia Brava da Almada

Praia do Puruba



Ubatumirim, seguindo pela Rio-Santos, possui diversas ilhas ao longo do caminho. Existem duas maneiras de explorar a paradisíaca Praia Brava da Almada, muito procurada por surfistas. A opção mais comum começa na Praia do Engenho, ao norte de Ubatuba. Após acessar a estreita estrada de 3 km, com placas indicando Almada, você poderá desfrutar de vistas magníficas da Praia. Ao chegar em Almada, siga em direção à Praia do Engenho através de um caminho com uma rampa e escadas no canto esquerdo da praia. No meio da praia, uma pequena placa indica o início da trilha, uma subida íngreme que atravessa um morro e é o único acesso à Praia Brava da Almada, podendo ser completada em 20 a 40 minutos.

ATENÇÃO: Esse outro caminho já eleva a dificuldade para 'Difícil'. Essa trilha é mais demorada e tem início na praia da Fazenda.

Acessível por uma via secundária de terra na altura do km 11 da Rodovia Rio-Santos. Estacione próximo ao Centro de Visitantes do Parque, a 700 metros da entrada da rodovia. Por sua dificuldade, a trilha exige a presença de monitores credenciados, e você pode agendar o passeio diretamente com o Parque Estadual Serra do Mar. Com duração de 4 horas, o percurso destaca árvores imponentes como Araçá Piranga, Canelas e Uricuranas. Passando pelo Saco das Taquaras, chega-se à deslumbrante Praia Brava da Almada, isolada e com vista para as ilhas Comprida e das Couves. Opção adicional de 30 minutos leva à movimentada Praia da Almada, uma vila de pescadores com pousadas e restaurantes. Na chegada, um riacho límpido entre rochas e areia proporciona um cenário encantador, revelando uma praia de areias grossas e ondas fortes. Isolada e quase deserta, a Praia da Almada convida a desfrutar da natureza intocada, com a correnteza forte e buracos no fundo exigindo cuidado, enquanto as rochas no canto direito oferecem um espetáculo incrível no encontro com o mar.



Ao clicar neste mapa, você será direcionado para a localização a partir de onde você está.



Cachoeira da Renata 31

A Cachoeira da Renata destaca-se como a cachoeira mais popular da região, oferecendo uma excelente estrutura com um quiosque e banheiro para os visitantes. Este local abriga o maior e mais profundo poço da área, proporcionando uma experiência refrescante para os nadadores.

Da Cachoeira da Renata, há trilhas que levam a outras cachoeiras, como o Poço Verde e a Água Branca. No entanto, é essencial seguir essas trilhas apenas na companhia de guias especializados. Recomendamos sempre a presença de um guia.

A cachoeira possui uma rocha de aproximadamente 5 metros de altura, ideal para saltos, mas é aconselhável que apenas aqueles familiarizados com o local ou com experiência em mergulho tentem essa atividade.

Ao clicar neste mapa, você será direcionado para a localização a partir de onde você está.



Abaixo dessa pedra, há uma menor, mais adequada para mergulhadores iniciantes. Outro atrativo é uma pedra que serve como escorregador, permitindo que os visitantes desçam até o poço utilizando boias.

Além disso, na área da Cachoeira da Renata, há um bar que oferece lanches e um estacionamento com taxa.

Por fim, as águas que fluem da Serra do Mar, após passarem pela Cachoeira da Renata, unem-se a outras correntes d'água, formando mais adiante a Cachoeira Dois e a Cachoeira do Corrêa.

INFORMAÇÃO IMPORTANTE

Para chegar à Cachoeira da Renata, siga pela Praia da Maranduba, localizada no km 76,5 da rodovia Rio Santos. Após percorrer 4 km, o acesso é dividido, sendo uma parte por estrada asfaltada e outra por terra, ambas no bairro Sertão da Quina. A cachoeira está localizada nas dependências do Sítio Santa Cruz, a apenas 200 metros da portaria. No local, está disponível estacionamento com custo



O Paraíso das Pranchas

Praia De Camburi Das Pedras

Conhecida como um dos picos mais famosos e constantes de São Paulo, a Praia de Camburi oferece ondas fortes, cavadas e para frente. Independentemente da direção do swell, é comum encontrar uma vala para satisfazer os entusiastas do surf. Destaque para a famosa onda que quebra sobre a laje no canto esquerdo da praia. No meio da praia, uma onda excelente está localizada em frente ao deck de madeira. Adicionalmente, o "bowl" no canto direito funciona bem quando a ondulação apresenta influência de leste, proporcionando tubos empolgantes. Camburi das Pedras abriga uma vila de pescadores, representando uma comunidade tradicional. A praia, de areias claras, é propícia para o banho e, em determinadas épocas, oferece condições favoráveis para a prática do surf. Localizada no extremo norte de Ubatuba, quase na divisa com Paraty, RJ, a Praia de Camburi das Pedras é parte do Núcleo Picinguaba, inserido no Parque Estadual da Serra do Mar, abrangendo cerca de 47.000 hectares e protegendo aproximadamente 80% do município.

Tamanho: 1 a 9 pés / Ondulação ideal: Sudeste Nordeste Sul


Vento ideal: Quadrante Leste Quadrante Norte / Grau de dificuldade: Média - Baixa

Melhor época: Outono - Primavera / Constância: Alta | Crowd: Intenso

Ao clicar neste mapa, você será direcionado para a localização a partir de onde você está.



Reconhecido como Patrimônio da Humanidade pela UNESCO, este trecho do litoral paulista é singular, preservando ecossistemas costeiros, incluindo praias, manguezais, costões rochosos e mata de restinga.



O acesso à praia se dá por uma estrada de terra que atravessa uma antiga fazenda de café, apresentando condições um tanto adversas. A infraestrutura local inclui um camping, casas para locação de temporada e bares rústicos. Para alcançar Camburi a partir do Centro de Ubatuba, são cerca de 46 km pela BR-101 em direção a Paraty, seguidos por mais 7 km através de uma via secundária. Há também uma linha regular de ônibus a partir do Terminal Rodoviário de Ubatuba.





Rolê Gastronômico

Ubatuba oferece uma ampla variedade de opções gastronômicas ao longo de seu extenso litoral. A escolha do local de hospedagem pode impactar a facilidade de acesso a diferentes restaurantes, especialmente à noite. O Centro de Ubatuba, em particular nas regiões da Praia do Itaguá e Praia do Cruzeiro, concentra a maioria dos restaurantes, proporcionando uma diversidade de cardápios e preços para todos os orçamentos.

Ao explorar a região do Centro, destaca-se a Rua Guarani, uma importante área da cidade que oferece agito e uma variedade de opções gastronômicas. Essa rua é conhecida por abrigar a maior concentração de restaurantes, bares e turistas em Ubatuba. Os estabelecimentos variam desde self-services populares até menus asiáticos refinados, garantindo que haja refeições para todos os gostos e bolsos. O movimento é constante, tanto durante o dia quanto à noite.

Para quem busca uma experiência culinária diversificada e deseja explorar diferentes sabores, o Centro de Ubatuba é uma escolha estratégica, oferecendo fácil acesso a uma ampla oferta de restaurantes.



Casas Para Locação

70

As 3 primeiras casas. Elas são iguais, mesmo formato, só muda a mobília. Bairro: Praia Grande.
Valor varia conforme a época do ano.

Baixa temporada 700/800\$ diária

Alta temporada/feriados 1.000/1.500\$

- Sobrado com 3 dormitórios, sendo 2 suítes, mais um banheiro social e lavabo. Sala e cozinha conjugada, churrasqueira, e garagem para 2 carros.
- Casa localizada frente mar em condomínio fechado, com piscina e portaria 24 horas.

Acomoda até 10 pessoas incluindo bebês e crianças, e não é permitido a entrada de animais



Para mais informações, entre em contato com a corretora Ana Oliveira. Ela está à disposição para ajudar e fornecer orientações personalizadas de maneira eficiente e esclarecedora. WhatsApp :12996531548

Apartamento Para Locação

apartamento na Praia Grande Baixa temporada 500/600\$ diária Alta temporada 800/1000\$ diária Apartamento no condomínio Bambu, frente mar, localizado na Praia Grande em Ubatuba - SP. • O imóvel possui 2 suítes + 1 lavabo, sala, cozinha e varanda gourmet. Acomoda até 6 pessoas. • A área de lazer do condomínio, conta com piscina adulta e infantil, aquecida, sauna, academia, e espaço kids.



Para mais informações, entre em contato com a corretora Ana Oliveira. Ela está à disposição para ajudar e fornecer orientações personalizadas de maneira eficiente e esclarecedora. WhatsApp :12996531548



Instagram de Parceiros que Também fazem Locação.

@aluguelmaranduba | @vivaubatubarents | @ubatuba_temporada_
@lidianoccerino_imoveis | @apartamentos.ubatuba.maranduba

Cultura e Atrativos 74

A cultura caiçara se destaca no Sobradão do Porto, um edifício histórico para exposições e apresentações folclóricas. Em Ubatuba, a união de ciência e tecnologia é representada pelo aquário em Itaguá, revelando a incrível diversidade da vida marinha. Explore ainda mais encantos e atrativos em toda a região!

Projeto Tamar



As visitas monitoradas conduzem os participantes a tanques repletos de tartarugas marinhas, tornando o programa imperdível para quem viaja com os pequenos.

[@projeto_tamar_oficial](#)

Endereço: R. Antônio Atanázio, 273 - Jardim Paula Nobre

Telefone: 12 3832-6202

Sobradão do Porto



Construído em 1846, este prédio neoclássico tombado pelo Patrimônio Histórico Nacional é gerenciado pela Fundação de Arte e Cultura de Ubatuba (Fundart). O espaço promove exposições, apresentações de artistas locais, culturais caiçaras e oferece artesanato típico, CDs, DVDs e livros que preservam as tradições regionais.

Endereço: R. Condessa de Vimiero, 38 - Centro. Telefone: 12 3833-7000

Aquário de Ubatuba



As visitas monitoradas conduzem os participantes a tanques repletos de tartarugas marinhas, tornando o programa imperdível para quem viaja com os pequenos.

[@aquariodeubatuba.oficial](#)

Endereço: Rua Guarani, 859 - Itaguá

Telefone: 12 3834-1382

Aldeia Boa Vista



Aberta recentemente para o turismo, a aldeia indígena oferece roteiros que revelam a cultura e o modo de vida dos guaranis. Guiados pelos moradores, os passeios incluem trilhas, banhos em rios, culinária local, história e atividades como arco e flecha. Alguns hotéis e a empresa Ecotuba disponibilizam o roteiro, proporcionando cinco horas de experiência imersiva na natureza. Endereço: R. Aldeia Boa Vista - Prumirim. Agendamento com Luiza Keretxu 12 99618-8595 ou Valdecir Wera- Mirim (12) 99700-0653. [@aldeiaboavista](#)

Cais do Porto (Caisão)



O antigo cais, localizado no canto direito da Baía de Ubatuba, foi um ponto crucial para desembarque de peixes e frutos do mar. Segundo relatos históricos, havia planos de construir uma estação ferroviária no local para conectar o Vale do Paraíba ao litoral. O acesso ao Caisão a partir do Porto de Ubatuba é pela Estrada do Porto, começando no final/início da Av. Leovigildo Dias Vieira, no calçadão da Praia do Itaguá.

Arautos do Evangelho



A Igreja de Nossa Senhora de Fátima, conhecida como "Castelo dos Arautos", destaca-se na Praia do Pulso com quase 9 mil m² de área construída. Com a aparência de um castelo medieval, é uma atração intrigante para turistas e pescadores. O acesso é feito por uma estrada de terra, que leva a uma localização próxima à entrada de um condomínio de alto padrão. Internamente, a igreja impressiona pela sua beleza suntuosa, destacada pelos vitrais e vistas para o mar. Ao lado, uma capela bem construída e luxuosa, e o jardim abriga 13 réplicas dos profetas, obra de Aleijadinho. Rua Benedita Luiza dos Santos, 1777 Antiga, Estr. da

Ruínas da Lagoinha



As Ruínas da Lagoinha, ao sul de Ubatuba, compreendem o que resta do antigo engenho da Fazenda do Bom Retiro e os pilares da suposta primeira fábrica de vidro do Brasil. Construída em 1828 pelo engenheiro francês João Agostinho Stevéné, a antiga Fazenda Bom Retiro possui apenas 3 pilares, mas guarda muita história e curiosidades. Localizada no bairro de Lagoinha, próximo à rodovia, esta visita se torna ainda mais enriquecedora com os serviços de um guia turístico profissional. Endereço: Av. do Engenho Velho, 1062 - Lagoinha, Ubatuba.

Quilombo da Fazenda




Quilombos, formados por escravos fugitivos, foram centros de resistência no Brasil. Em Ubatuba, existem quatro quilombos que oferecem uma imersão na cultura brasileira com raízes africanas, repletos de história, conhecimentos tradicionais e atividades como visitas a cachoeiras, trilhas e preparação de alimentos típicos. No quilombo Sertão da Fazenda, experimente a organização, aprenda com os Griôs e participe de um animado círculo de jongo ao som dos tambores. Website:

<https://ecotuba.com.br/passeios/quilombo-da-fazenda/>


AVENTURA

77

PICO DO CORCOVADO



O Pico do Corcovado, com seus 1.160 metros, destaca-se majestosamente em Ubatuba, envolto em mistério e lendas de tesouros protegidos por espíritos encantados. Localizado na Serra do Mar, oferece vistas panorâmicas do litoral norte paulista e do Vale do Paraíba. Duas trilhas, monitoradas pela Fundação Florestal, conduzem ao seu cume. A trilha mais longa, suave, parte do Parque Estadual da Serra do Mar, em Natividade da Serra. A alternativa mais curta, porém íngreme, inicia no bairro do Corcovado, sendo a mais popular. Há uma terceira opção saindo do bairro Cachoeira dos Macacos, não aberta a visitação. A trilha por Natividade da Serra, com 18 km (ida e volta) e 750 metros de desnível, exige agendamento prévio e acompanhamento de monitor credenciado. A trilha em Ubatuba, mais curta (cerca de 15 km) e acentuada, requer agendamento prévio com a Fundação Florestal e monitor credenciado. A trilha em Natividade da Serra, iniciada na Vila da Vargem Grande, demanda 15 km pela SP 125 até o Núcleo Santa Virgínia. A caminhada, com duração média de 9 horas, enfrenta dificuldades e deve ser agendada com antecedência. A trilha em Ubatuba, iniciada no bairro do Corcovado, dentro do Parque Estadual da Serra do Mar, Núcleo Picinguaba, é desafiadora, com 1.000 metros de desnível. Recomenda-se para experientes, sendo agendada com antecedência. Ambas as trilhas proporcionam uma experiência única, revelando a grandiosidade e a beleza do Pico do Corcovado, um tesouro natural de Ubatuba. Agendamentos podem ser feitos via e-mail com a Fundação Florestal.



Here is the guide's number for the trail.
Leonardo (12)997769699